

DIRECCIÓN DE
PLANEAMIENTO
Y CALIDAD EDUCATIVA



GOBIERNO DE
TUCUMÁN

MANUAL DEL USUARIO

**SISTEMA PÚBLICO DE CONSULTA
INFORMACIÓN EDUCATIVA TUCUMÁN**

MODO DE INGRESO

1

En <http://www.educaciontuc.gov.ar> --> opción Organismos --> seleccionar Departamento de Estadística Educativa o directamente mediante el link

<http://estadistica.educaciontuc.gob.ar/sistema/>

2

Dentro de la página del Departamento de Estadística Educativa --> seleccionar Mapa Educativo Tucumán

3

Elegir Ingreso a Mapa de Ubicación

DIRECCIÓN DE CALIDAD EDUCATIVA
DEPARTAMENTO DE ESTADÍSTICA EDUCATIVA

MINISTERIO DE EDUCACIÓN | GOBIERNO DE TUCUMÁN

Principal Misión Visión Objetivos Recursos humanos Contacto Acceso

Mapa Educativo

Mapa de Ubicación
Establecimientos Educativos de la Provincia de Tucumán

Sistema de Consulta
Gestión Educativa

Manual del Usuario
Modo de navegar en el mapa Educativo de la Provincia de Tucumán

SISTEMA PUBLICO DE INFORMACIÓN EDUCATIVA

LOCALIZACIONES
EDUCACIÓN ESPECIAL
EDUCACIÓN ADULTOS
ARTÍSTICA | SERVICIOS COMPLEMENTARIOS

NI
NIVEL INICIAL

NP
NIVEL PRIMARIO

NS
NIVEL SECUNDARIO

NSU
NIVEL SUPERIOR

PADRON EDUCATIVO A LA FECHA
RELEVAMIENTO ANUAL, ABRIL 2023

Mapa de Ubicación
Establecimientos Educativos de la Provincia de Tucumán

SISTEMA PÚBLICO DE CONSULTA



LOCALIZACIONES

Acceso a Mapa de geolocalización de Establecimientos Educativos, con actualización automática en tiempo real, accediendo a la consulta del Padrón Oficial de Establecimientos Educativos.

MATRÍCULA 2023

Acceso a Datos Agregados de Matrícula Correspondiente al Relevamiento Anual 2023 (matrícula 30 de Abril).

LOCALIZACIONES A LA FECHA

1 Limpia Filtros

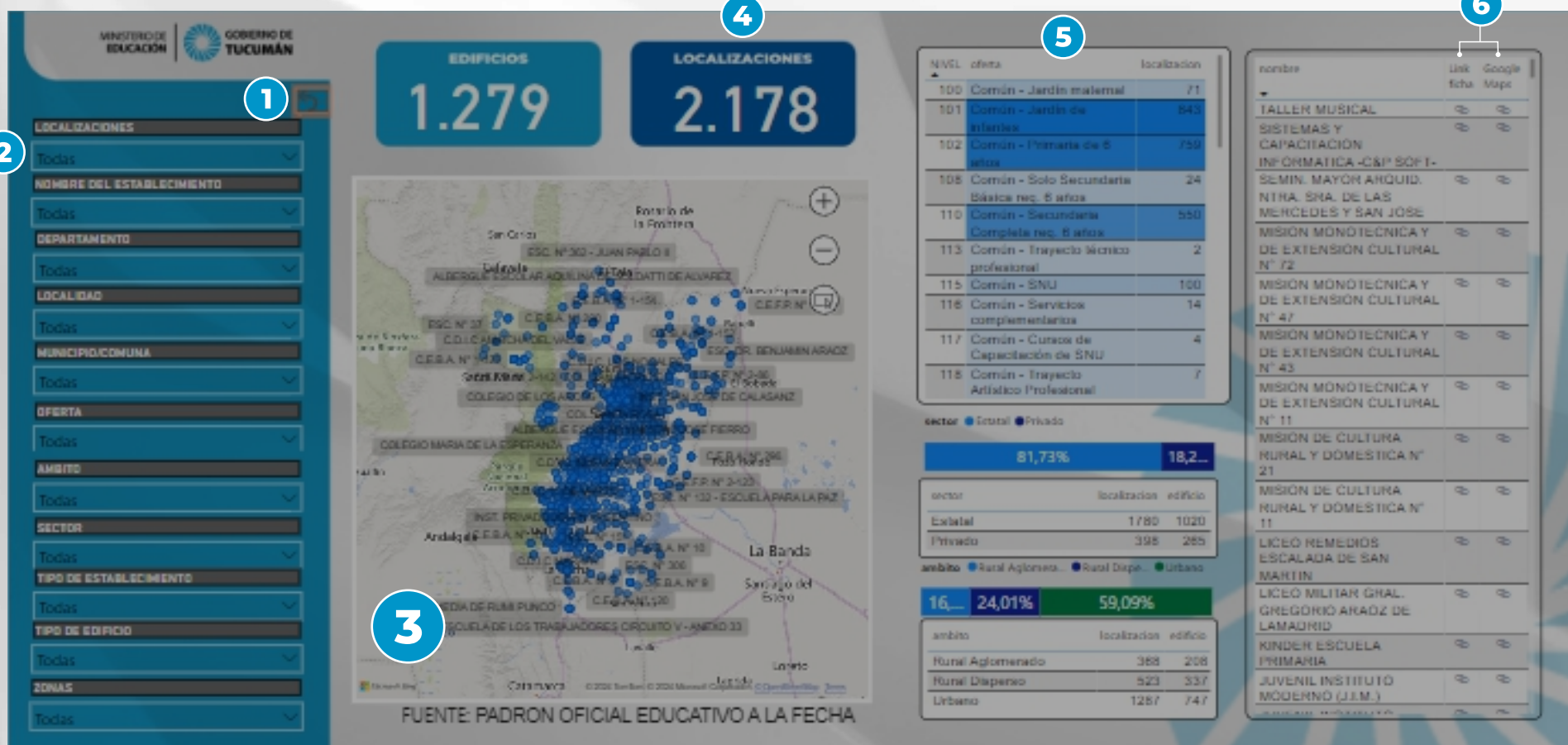
2 Filtros

3 Geolocalización

4 Información de cantidades

5 Cuadros de información agregada por tipo y Filtros Dinámicos

6 Link a ficha del establecimiento-google maps



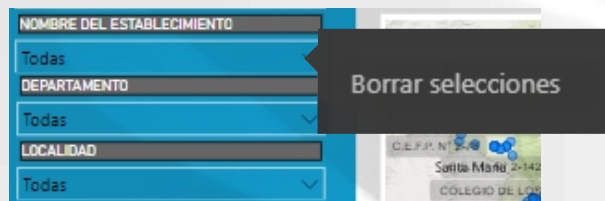
FILTROS DE INFORMACIÓN

Cada **Filtro** produce la **agregación (resumen) según el ítem elegido, de toda la información que se muestra y del mapa educativo:**

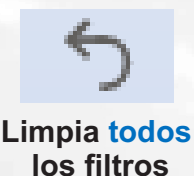
- Localización
- Nombre del Establecimiento
- Departamento
- Localidad
- Municipio/Comuna
- Ámbito
- Sector
- Oferta Educativa
- Tipo del Establecimiento
- Tipo de Edificio
- Zona de Supervisión
- Turno
- Año/Grado

Ejemplo: *Nombre del Establecimiento*, se puede tildar uno o varios, y también usar la opción "Buscar", escribiendo parte de lo que se desea filtrar.

IMPORTANTE: Para quitar filtro puede presionar:



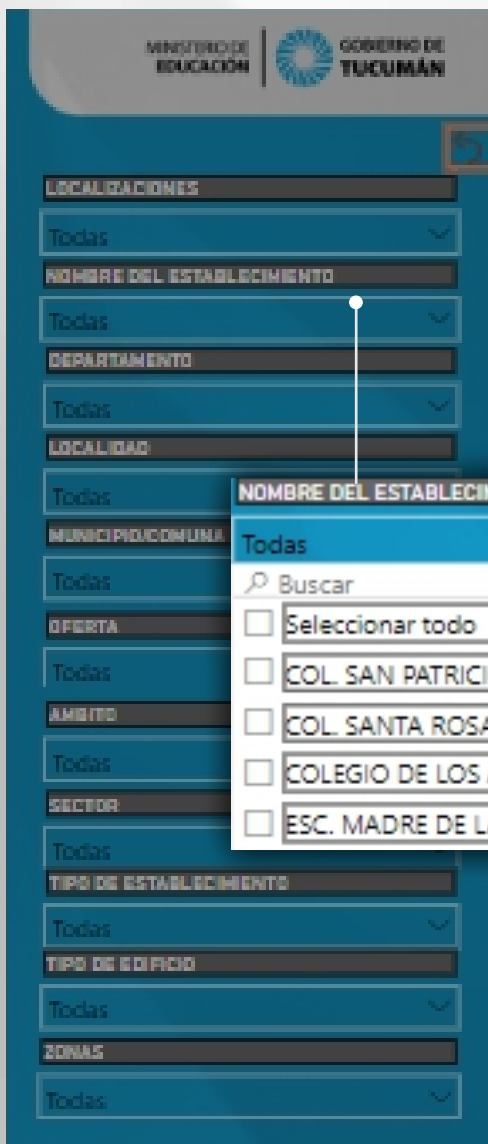
Quita el filtro **sólo** de ese ítem Limpia



Limpia **todos** los filtros

Los filtros disponibles pueden ser combinables entre sí:

Ejemplo — {
• Departamento -Famaillá
• Localidad -Famaillá
• Oferta Educativa -Común SNU



MAPA EDUCATIVO

Permite la visualización la **geolocalización de los establecimientos educativos de la provincia Tucumán.**

Pudiendo optar por la visualización completa de todos los establecimientos o una visualización parcial según los filtros que sean activados.

Al pasar sobre un punto se despliega información

The screenshot shows a web interface for an educational map. At the top, there are two blue boxes: 'EDIFICIOS 15' and 'LOCALIZACION 15'. Below these is a map of Tucumán province with several school locations marked. A popup window is open over a specific school, displaying the following information:

nombre	ESC. SECUNDARIA JUAN B. TERAN
Primera fecha: latitud	-26,8675
Primera fecha: longitud	-65,1541
DEPARTAMENTO	CRUZ ALTA
LOCALIDAD	BANDA DEL RIO SALI - INCLUYE LASTENIA
CALLE	TORNQUIST
NRO	601
OFERTA	Común - Secundaria Completa req. 6 años
NOMBRE RESPONSABLE	RAMON
APELLIDO	Delgado

Below the popup, there are statistics for the school's location and a table for the number of buildings by location type.

Estatad	0	0	
Privado	6	6	
ambito	Rural Aglomerado	Rural Disperso	Urbano
13,33%	80,00%		
ambito	localizacion	edificio	
Rural Aglomerado	2	2	
Rural Disperso	1	1	
Urbano	12	12	

Para seleccionar, hacer clicken un punto, funciona como filtro y los cuadros de oferta, sector, ámbito y nombre muestran la información correspondiente a ese punto

The screenshot shows the map interface with zoom controls (+, -, and a square icon) on the right side. A list of schools is visible on the map, including:

- INST. DEL PROFESORADO GENERAL SAN MARTIN
- INST. DE PERFECCIONAMIENTO DOCENTE
- INST. CULTURAL ARGENTINO DE LENGUAS VIVAS
- ESC. SAN MARTIN
- ESC. NORMAL SUPERIOR EN LENGUAS VIVAS
- INST. DE ENSEÑANZA SUPERIOR ALBERDI
- ESC. DE ENSEÑANZA SUPERIOR LOLA MORA
- ESC. SECUNDARIA DRA. ALICIA MOREAU DE JUSTO
- ESC. BILINGUE ARGENTINA ITALIANA GALILEO GALILEI
- INSTITUTO PROVINCIAL DE LA ADMINISTRACION PUBLICA
- INST. ARGENTINO ARABE

Annotations on the right side of the image point to the zoom controls and the school list, with the following text:

- Visualización en pantalla completa
- Zoom al mapa (+) (-)
- Permite seleccionar varios puntos del mapa

MATRICULAS

1 Limpia Filtros

2 Filtros

3 Información de cantidades

4 Información agregada por tipo y Filtros dinámicos

